




# CAVE FABRIZI

di Fabrizio Piero  
Via Lastreto-Scaletto 41  
47027 Sarsina (FC)  
P.Iva 03181430400

Per presa visione ed accettazione

Guido Gregori

Dott. Geol. Arianna Lazzzerini  
tecnico in Valutazione di Impatto Ambientale  
Piazza Merli 25, 47022 Santarcangelo di R. (RN)  
Tel. - Fax 0541/624073 - a.lazzzerini@gepi.com  
P.IVA 01617550510 - C.F. LZZ RNN 71051 F378



elaborazioni cartografiche  
**Geologica**  
Tecnologie per il territorio  
Piazza Matini 25  
47022 Santarcangelo di R. (RN)  
Tel. - Fax 0541/624073  
Dott. Daniele Bronzetti  
tecnico in Sistemi Informativi territoriali  
consulente ambientale

Oggetto:

Piano di coltivazione e progetto di sistemazione finale di una cava di arenaria tipo "pietra serena" in località Lastreto in Comune di Sarsina (FC)

ambito 12S - UMI1

Titolo:

PROGETTO DI SISTEMAZIONE FINALE  
RIPRISTINO VEGETAZIONALE A FINE ESCAVAZIONE

Elaborato:

**P9**

Tipo:

Planimetria di progetto

Scala:

1:1000

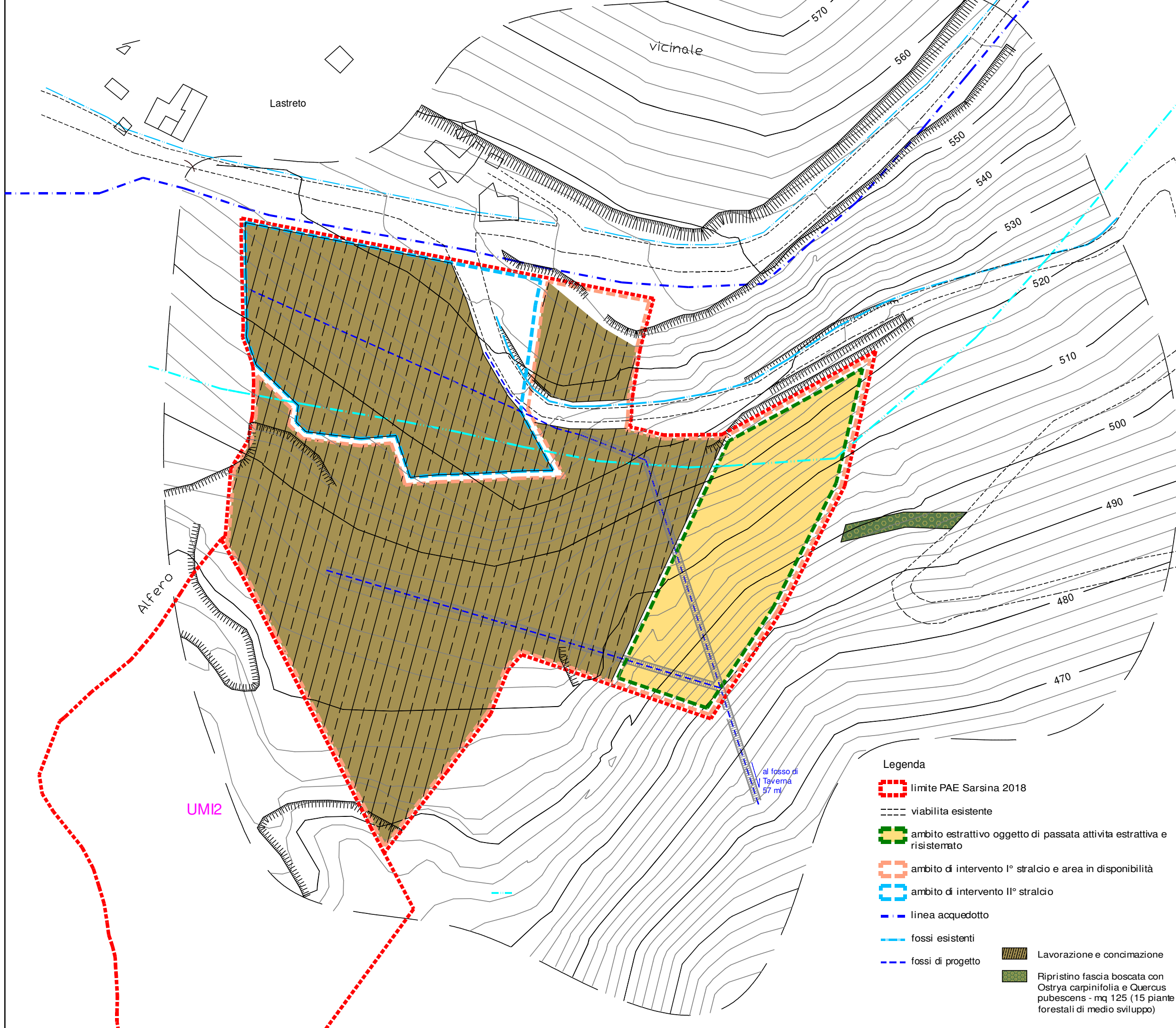
Data:

Febbraio 2019

CAVE FABRIZI DI FABRIZI PIERO  
ESCAVAZIONE E LAVORAZIONE PIETRA  
SERENA IN LOCALITÀ LASTRETO (FC)  
Via Lastreto-Scaletto, 41 - 47027 SARSINA (FC)  
Tel. 0541-943229-943243 - 0541-943033  
E-mail: info@cavefabrizi.com  
Partita IVA 03181430400  
C.F. FAB PRI 59S18 L764U

1° stralcio

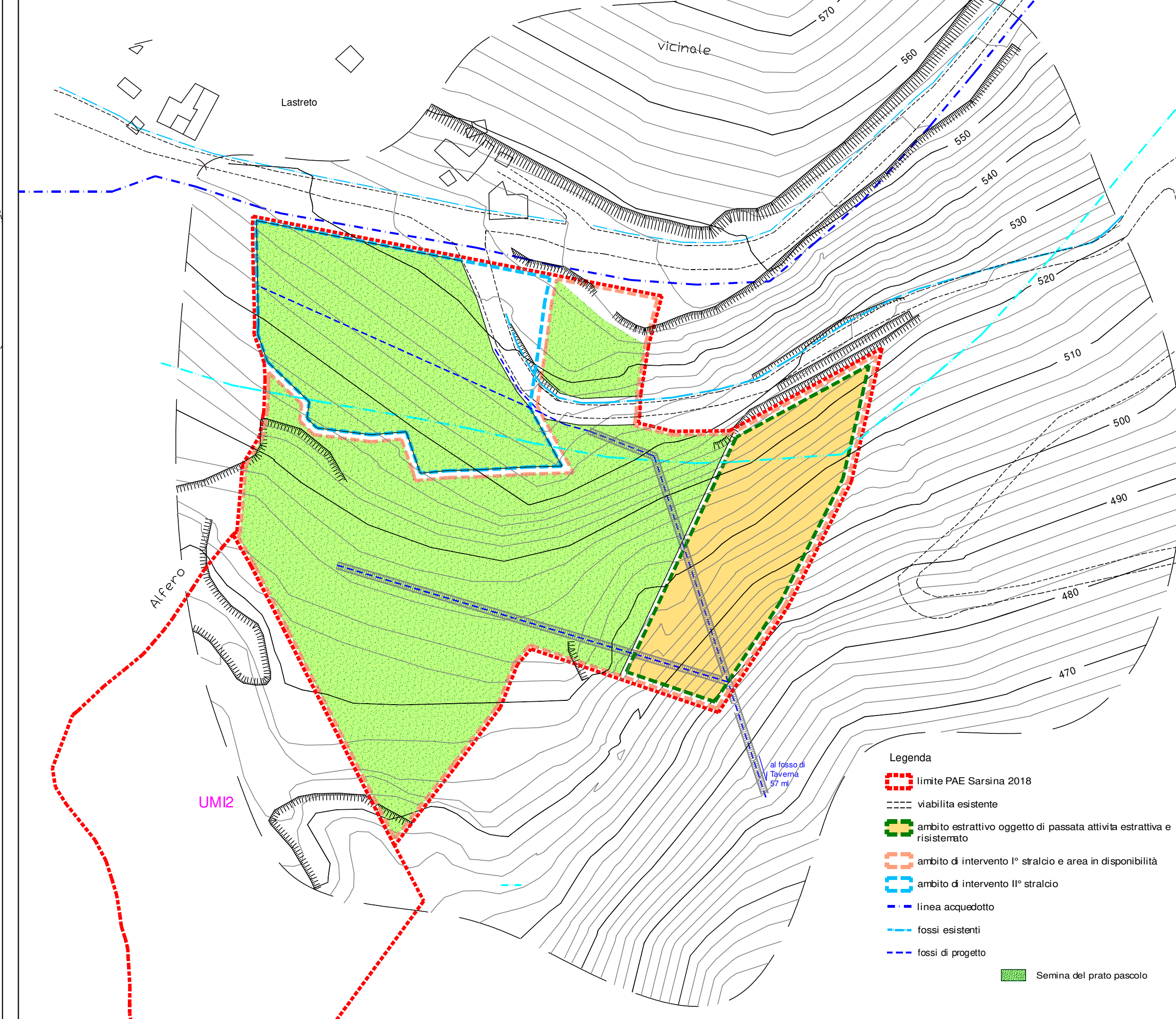
Fase 1 - Lavorazione e concimazione del terreno post ripristino morfologico e messa a dimora alberi



### Legenda

- limite PAE Sarsina 2018
- viabilità esistente
- ambito estrattivo oggetto di passata attività estrattiva e risistemato
- ambito di intervento I° stralcio e area in disponibilità
- ambito di intervento II° stralcio
- linea acquedotto
- fossi esistenti
- fossi di progetto
- Lavorazione e concimazione
- Ripristino fascia boscata con Calyx carpinifolia e Quercus pubescens - mq 125 (15 piante forestali di medio sviluppo)

Fase 2 - Semina nella primavera successiva



### Legenda

- limite PAE Sarsina 2018
- viabilità esistente
- ambito estrattivo oggetto di passata attività estrattiva e risistemato
- ambito di intervento I° stralcio e area in disponibilità
- ambito di intervento II° stralcio
- linea acquedotto
- fossi esistenti
- fossi di progetto
- Semina del prato pascolo