

PROVINCIA DI FORLÌ-CESENA



COMUNE DI SARSINA

# PIANO DELLE ATTIVITÀ ESTRATTIVE VARIANTE 2016



## 8. LEGENDA DEGLI ELABORATI GRAFICI

**Progettista:**  
Dott. Geol. Aldo Antoniazzi

Adottato con Delibera di Consiglio Comunale n° 62 del 22/12/2016  
Approvato con Delibera di Consiglio Comunale n° \_\_ del \_\_/\_\_/\_\_\_\_

**ANTONIAZZI - STUDIO ASSOCIATO DI GEOLOGIA TECNICA E AMBIENTALE**  
GEOLOGI DOTT. ALBERTO DOMENICO ANTONIAZZI E DOTT. ALDO ANTONIAZZI  
Via Pompeo Tumedei n. 90 - 47121, Forlì (FC) - Home page: [www.antoniazzistudioassociato.it](http://www.antoniazzistudioassociato.it)  
TEL. 054365724 - FAX 054366099 - E Mail: [studio@antoniazzistudioassociato.it](mailto:studio@antoniazzistudioassociato.it)


# INQUADRAMENTO TOPOGRAFICO LEGENDA




Ambito estrattivo



Settore coltivabile



Settore destinato al recupero ambientale




Settore destinato al recupero ambientale  
con potenzialità estrattiva



Settore escluso dall'attività estrattiva






Area destinata al deposito temporaneo dei materiali










Limite Unità Minima d'Intervento (UMI)











## AREE NON DISPONIBILI PER L'ATTIVITA' ESTRATTIVA - LEGENDA

-  Ambito estrattivo
-  Area destinata al deposito temporaneo dei materiali
-  Limite Unità Minima d'Intervento (UMI)

### VINCOLI NON DEROGABILI

-  Bosco tutelato  
L.R. 17/91 art.31 comma 2 lett. g
-  Centro abitato perimetrato
-  Nucleo abitato non perimetrato
-  Area di rispetto centro abitato (20 metri)  
D.P.R. 128/59 art. 104 comma 1 lett. b
-  Area di rispetto cimiteriale (50 metri)
-  Area di rispetto da invasi ed alvei (20 metri) - PTCP art. 18
-  Albero monumentale  
L.R. 2/77 art. 6

### VINCOLI DEROGABILI

-  Gasdotto
-  Area di rispetto da gasdotto (50 metri)  
D.P.R. 128/59 art. 104 lett. c
-  Sorgente
-  Area di rispetto da sorgente (200 metri)  
D.L.G.S. 152/99 art. 21
-  Serbatoio idrico
-  Area di rispetto da serbatoio (50 metri)  
D.L.G.S. 152/99 art. 21
-  Acquedotto
-  Area di rispetto da opere acquedottistiche (50 metri) - D.P.R. 128/59 art. 104 lett. c
-  Strada
-  Area di rispetto stradale (20 metri)  
D.P.R. 128/59 art. 104 lett. b

# CARTA GEOLOGICA LEGENDA



Ambito estrattivo



Area destinata al deposito  
temporaneo dei materiali




Limite Unità Minima d'Intervento (UMI)



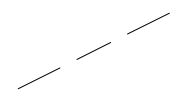
Cava in atto



Area interessata  
da precedenti attività estrattive



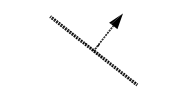
Faglia



Anticlinale



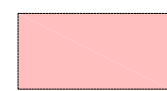
Sinclinale




Direzione ed immersione degli strati



Strati orizzontali




Frana in evoluzione




Frana quiescente




Depositi eluvio colluviali



Detrito di falda



Depositi alluvionali terrazzati




Formazione marnoso-arenacea  
(Burdigalliano sup. - Tortoniano sup.)


## LIVELLI GUIDA




Colombina di Cuzzano




Colombina di Fosso Caprie



Colombina della Valbura





"Contessa"



Livello di Fiumicello

# ZONIZZAZIONE ESTRATTIVA SU BASE C.T.R. E SU BASE CATASTALE

## LEGENDA

-  Ambito e/o polo estrattivo
-  Settore coltivabile
-  Settore destinato al recupero ambientale
-  Settore destinato al recupero ambientale con potenzialità estrattiva
-  Settore escluso dall'attività
-  Area destinata al deposito temporaneo dei materiali
-  Limite Unità Minima d'Intervento (UMI)


# VIABILITA' DI SERVIZIO LEGENDA




Ambito estrattivo




Settore coltivabile




Settore destinato al recupero ambientale




Settore destinato al recupero ambientale  
con potenzialità estrattiva



Settore escluso dall'attività estrattiva



Area destinata al deposito temporaneo dei materiali



Limite Unità Minima d'Intervento (UMI)



Strada provinciale



Strada comunale



Strada poderale

# NUCLEI ABITATI LEGENDA




Ambito estrattivo




Settore coltivabile




Settore destinato al recupero ambientale




Settore destinato al recupero ambientale  
con potenzialità estrattiva




Settore escluso dall'attività estrattiva




Area destinata al deposito temporaneo dei materiali



Limite Unità Minima d'Intervento (UMI)



Raggio d'influenza  
considerato (raggio 500 m)



Nucleo abitato

# VIABILITÀ DI SERVIZIO DESTINAZIONE URBANISTICA



Ambito estrattivo





PROVINCIA DI FORLÌ-CESENA

# VARIANTE INTEGRATIVA AL PIANO TERRITORIALE DI COORDINAMENTO PROVINCIALE

Approvato con delibera C.P. n.68886/146 del 14/09/2006  
Attuazione dell'art.26 della L.R. 20/2000 e s.m.i.



**COMUNE DI SARSINA**

## PIANO STRUTTURALE COMUNALE

Attuazione degli artt.21 e 28 della L.R. 20/2000 e s.m.i.

### CLASSIFICAZIONE E INDIVIDUAZIONE DEI SISTEMI URBANI E TERRITORIALI








ELABORATO



**B4.2**

SCALA 1:10000

### **Territorio urbanizzato (Art. 28 LR 20/2000)**

-  Ambiti urbani consolidati
-  Centro storico (Art. A-7)
-  Ambiti specializzati per attività produttive (Art. A-13)
-  Ambiti da riqualificare (Art. A-11)
-  Aziende a rischio di incidenti rilevanti






### **Territorio urbanizzabile**

-  Ambiti per nuovi insediamenti (Art. A-12)
-  Nuovi ambiti specializzati per attività produttive (Art. A-13)






### **Ambiti di valore naturale e ambientale (Art. A - 17 L.R. 20/2000)**



### **Ambiti agricoli di rilievo paesaggistico (Art. A - 18 L.R. 20/2000)**

-  Ambiti agricoli di rilievo paesaggistico con vocazione viticolo - olivicola e presenza di elementi naturalistico - ambientali (Art. A-18a)
-  Ambiti agricoli di rilievo paesaggistico a componente silvicola- zootecnica-seminativo (Art. A-18b)
-  Ambiti agricoli di rilievo paesaggistico con forte presenza di elementi di valore naturale- ambientale (Art. A-18c)
-  Ambiti agricoli di rilievo paesaggistico con dominanza della componente silvicola e zootecnica estensiva (Art. A-18d)
-  Ambiti agricoli di rilievo paesaggistico con dominanza della componente naturale - ambientale e forme di zootecnia a pascolo naturali ed alpeggio (Art. A-18e)

### **Ambiti ad alta vocazione produttiva agricola (Art. A - 19 L.R. 20/2000)**

-  Ambiti ad alta vocazione produttiva agricola specializzata di pianura (Art. A-19a)
-  Ambiti ad alta vocazione produttiva agricola specializzata di fondovalle (Art. A-19b)
-  Ambiti ad alta vocazione produttiva agricola specializzata di elevata connotazione paesaggistica (Art. A-19c)
-  Ambiti ad alta vocazione produttiva agricola con specializzazione zootecnica intensiva (Art. A-19d)
-  Limite all'insediamento di allevamenti intensivi rispetto al territorio urbano

### **Ambito agricolo periurbano (Art. A - 20 L.R. 20/2000)**






## Beni di interesse storico-testimoniale del territorio rurale (Art. A-8 L.R. 20/2000)

-  Fabbricati
-  Manufatti

## Ambiti agricoli del paesaggio fluviale (Art. 17 PTCP)

-  Zone ricomprese nel limite morfologico (Art. 17b PTCP)
-  Zone di tutela del paesaggio fluviale (Art. 17c PTCP)

## Parco nazionale e riserve naturali (Art. 30 PTCP)

-  SIC (siti di interesse comunitario)
-  ZPS (zone di protezione speciale)
-  Parco nazionale e riserve naturali








## Piano Infraregionale per le Attività Estrattive

-  P.I.A.E. approvato con Delibera di Consiglio Provinciale n. 12509/22 del 19.02.04






## Progetti di tutela, recupero e valorizzazione (Art. 32 PTCP)



## Sistema infrastrutturale viario

-  Strade statali esistenti
-  Strade statali di progetto
-  Strade provinciali esistenti
-  Strade provinciali di progetto
-  Strade provinciali da adeguare
-  Strade comunali di progetto/da adeguare e/o potenziare
-  Svincoli

## Sistema dei vincoli infrastrutturali

-  Rispetti da infrastrutture viarie
-  Rispetti da infrastrutture viarie compresi in A-12
-  Rispetti da infrastrutture viarie compresi in A-13
-  Rispetti da infrastrutture tecnologiche
-  Rispetti cimiteriali

## Sistema infrastrutturale tecnologico

-  Depuratori
-  Cabine e serbatoi sistema acquedottistico
-  Pozzi e sorgenti
-  Condotte principali sistema acquedottistico
-  Rete acquedottistica (distribuzione)
-  Rete acquedottistica (adduzione)
-  Cabine gas
-  Condotte principali gas
-  Rete distribuzione gas
-  Rete elettrica media tensione - esistente
-  Rete elettrica media tensione - progetto
-  Rete elettrica media tensione - cavo interrato
-  Rete elettrica alta tensione - esistente
-  Rete elettrica alta tensione - progetto
-  Rete elettrica - demolizioni previste
-  Antenne radio - TV
  
-  Crinali
-  Ambiti pianificazione previgente
-  Corsi d'acqua principali
-  Confini comunali