



PIANO DELLE ATTIVITÀ ESTRATTIVE VARIANTE 2016



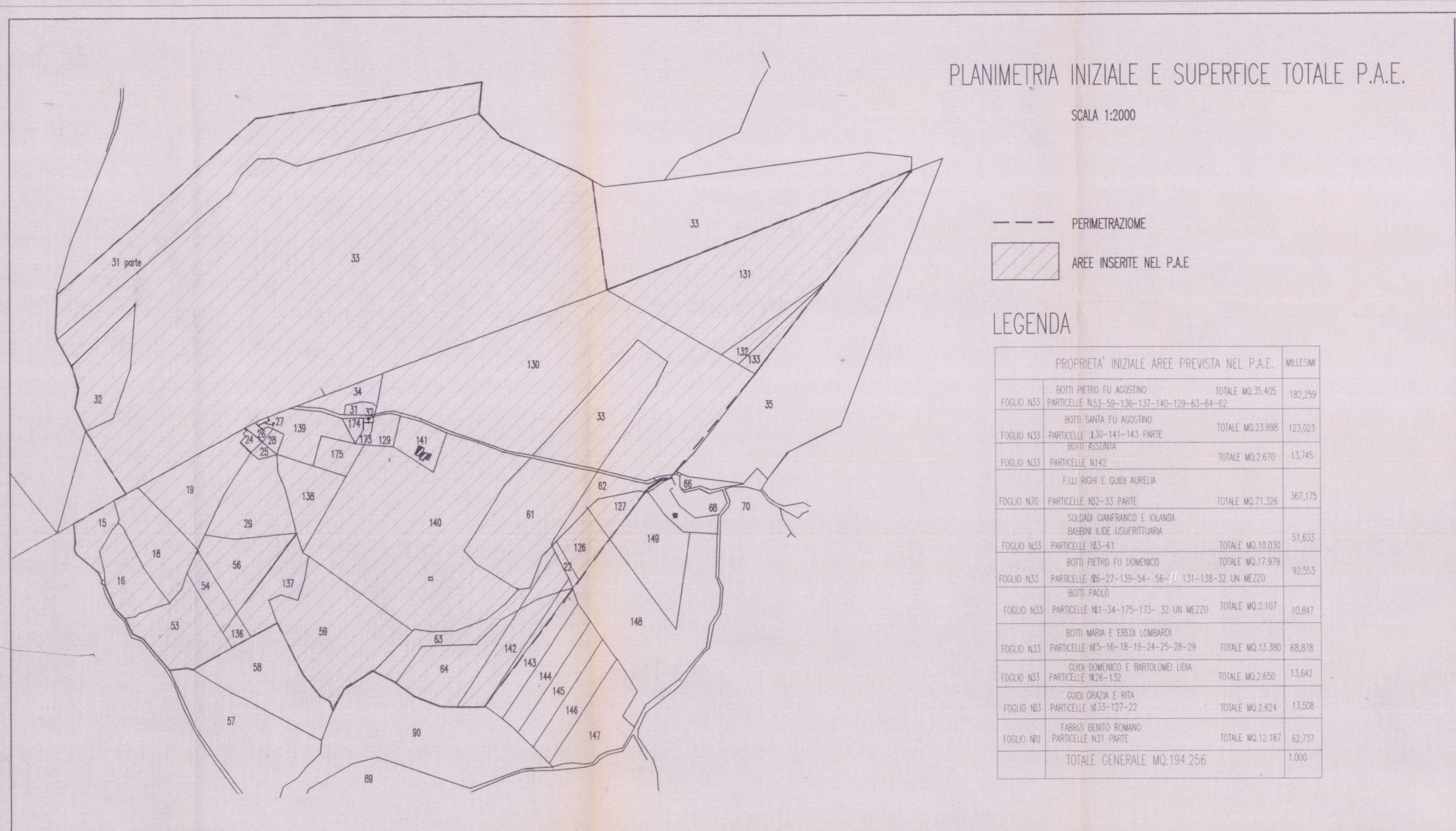
9. PIANO PARTICOLAREGGIATO DI INIZIATIVA PRIVATA PER L'ESTRAZIONE DELLA PIETRA SERENA IN LOCALITÀ LASTRETO (4S)

TAVOLA N.28 - TAVOLA RIASSUNTIVA DI PIANO PARTICOLAREGGIATO Deliberazione del Consiglio Comunale n. 50 del 30/09/2002, prot. N. 10333

Progettista: Dott. Geol. Aldo Antoniazzi

Adottato con Delibera di Consiglio Comunale n. ... del .../.../2016 Approvato con Delibera di Consiglio Comunale n. ... del .../.../...

ANTONIAZZI - STUDIO ASSOCIATO DI GEOLOGIA TECNICA E AMBIENTALE GEOLOGI DOTT. ALBERTO DOMENICO ANTONIAZZI E DOTT. ALDO ANTONIAZZI Via Pompeo Tumbetta n. 90 - 47121, Forlì (FC) - Home page: www.antoniazziassociato.it TEL. 0543651724 - FAX 0543960995 - E-Mail: studio@antoniazziassociato.it



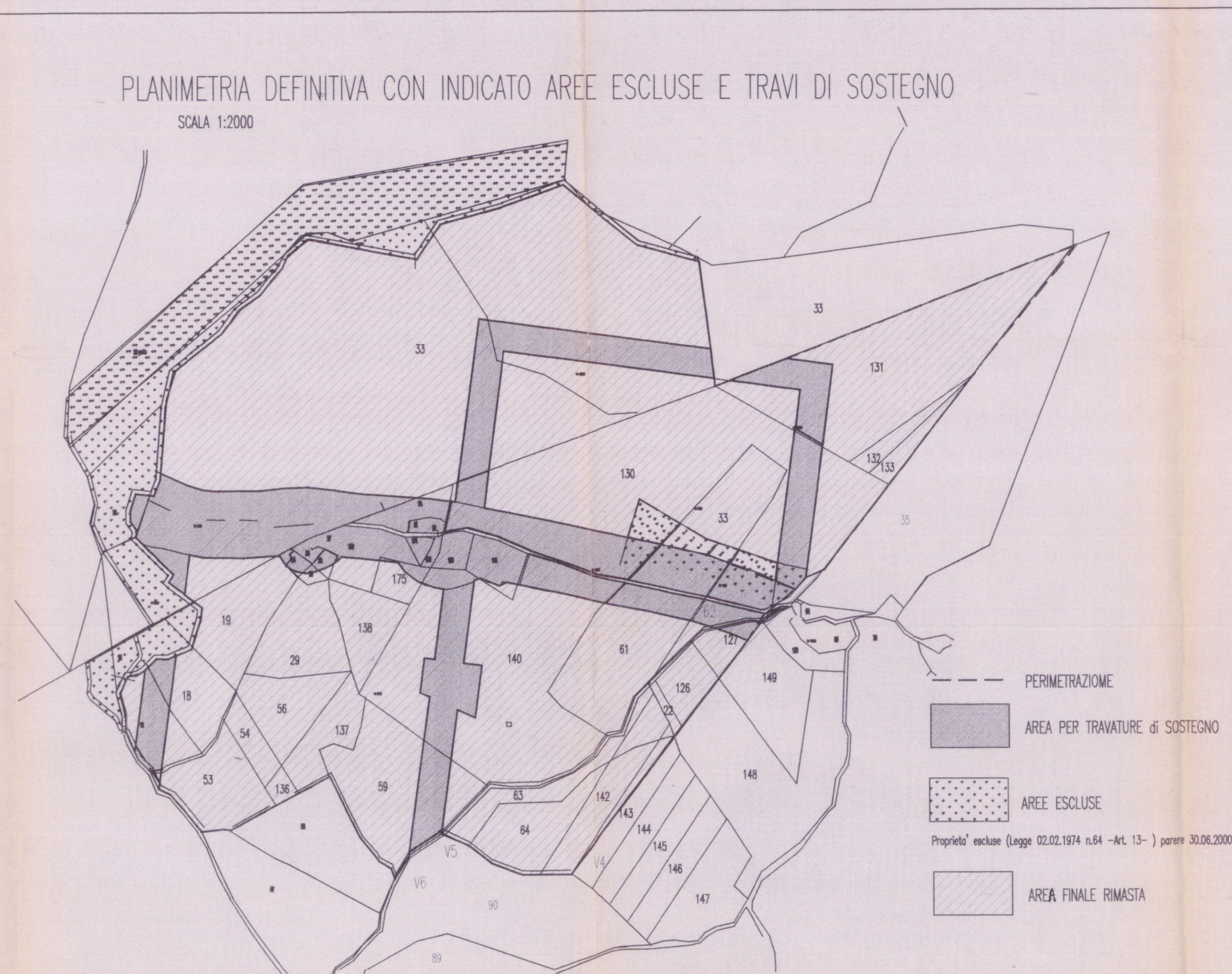
PLANIMETRIA INIZIALE E SUPERFICE TOTALE P.A.E.

SCALA 1:2000

PERIMETRAZIONE AREE INSERITE NEL P.A.E.

LEGENDA

Table with 2 columns: PROPRIETA' INIZIALE AREE PREVISTA NEL P.A.E. (Millesimi) and Millesimi. Lists various property owners and their respective areas.

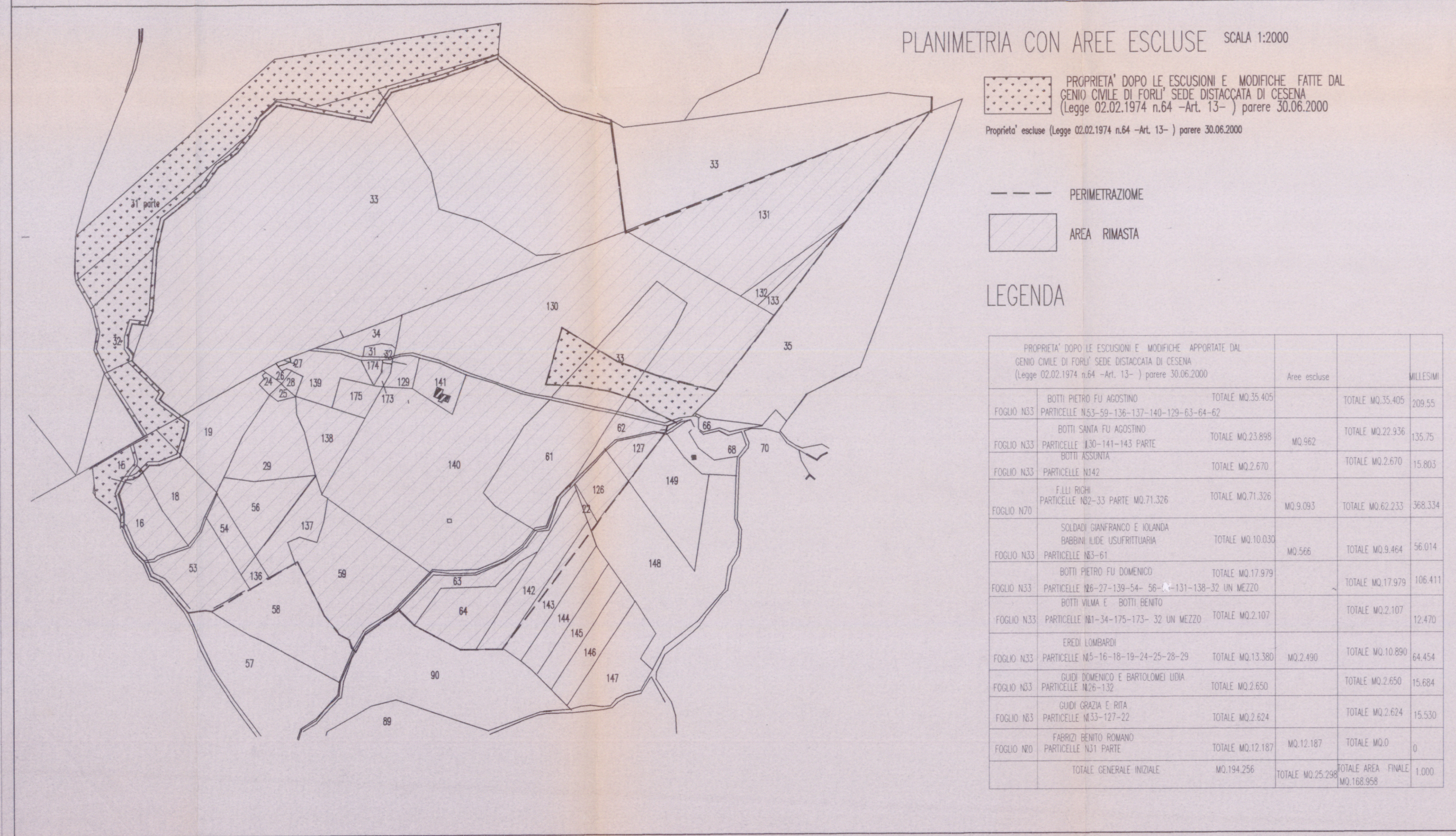


PLANIMETRIA DEFINITIVA CON INDICATO AREE ESCLUSE E TRAVI DI SOSTEGNO

SCALA 1:2000

PERIMETRAZIONE AREE PER TRAVATURE DI SOSTEGNO AREE ESCLUSE AREA FINALE RIMASTA

SUPERFICE TOTALE RIMASTA DOPO LE ESCLUSIONI E MODIFICHE APPORTATE DAL COMUNE DOPO LA SOTTRAZIONE DELLE AREE ESCLUSE E DELLE TRAVATURE DI SOSTEGNO - TOTALE MQ. 133.825



PLANIMETRIA CON AREE ESCLUSE

SCALA 1:2000

PROPRIETA' DOPO LE ESCLUSIONI E MODIFICHE FATTE DAL GENIO CIVILE DI FORLÌ SEDE DISTACCATA DI CESENA (Legge 02.02.1974 n.64 - Art. 13 - ) parere 30.06.2000

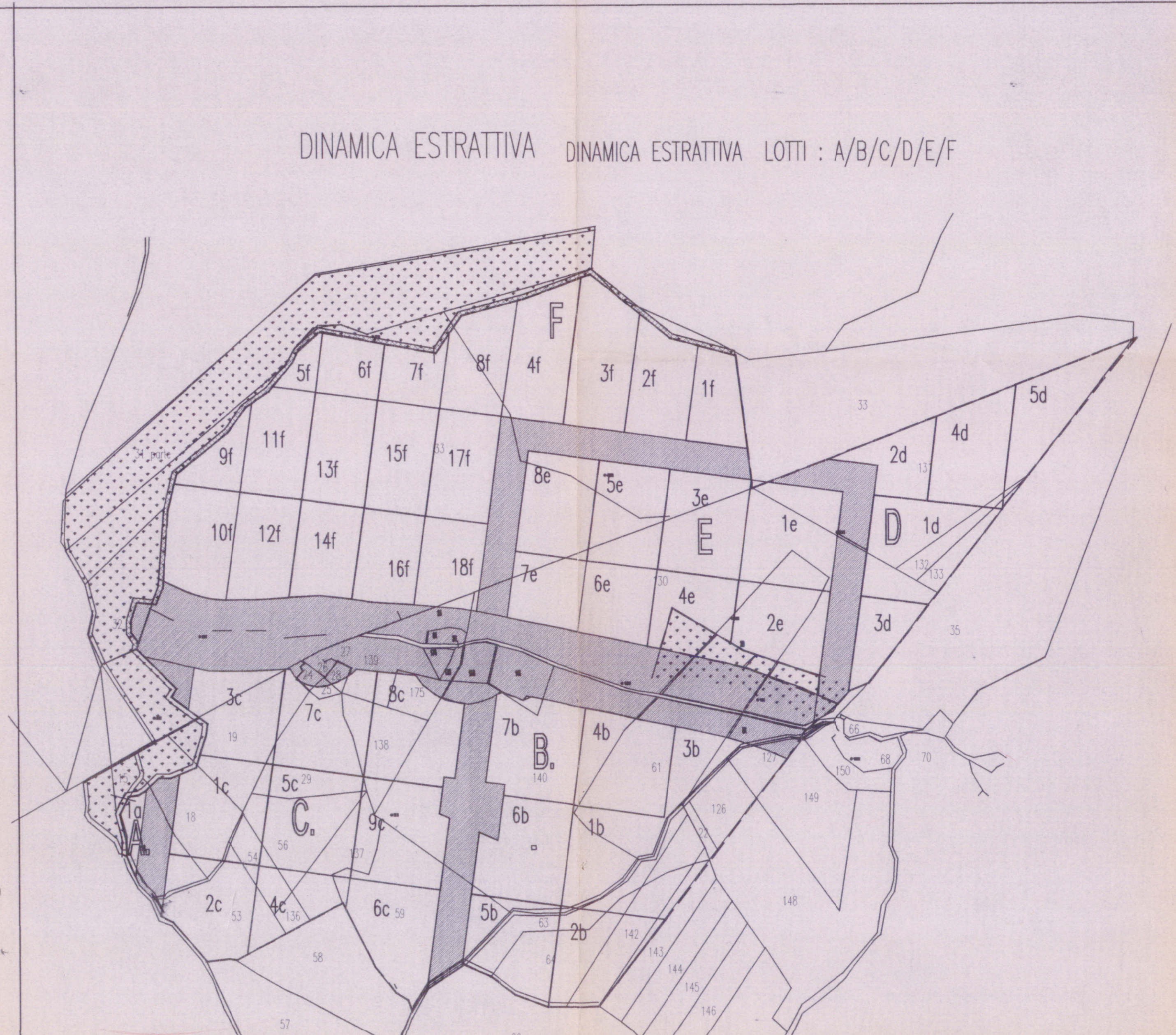
PERIMETRAZIONE AREA RIMASTA

LEGENDA

Table with 2 columns: PROPRIETA' DOPO LE ESCLUSIONI E MODIFICHE APPORTATE DAL GENIO CIVILE DI FORLÌ SEDE DISTACCATA DI CESENA (Millesimi) and Millesimi. Lists property owners and their areas after exclusions.

LEGENDA

Table with 10 columns: PROPRIETA' DOPO LE ESCLUSIONI E MODIFICHE APPORTATE DAL GENIO CIVILE DI FORLÌ SEDE DISTACCATA DI CESENA (Millesimi), Area escluse mq, Area rimasta in totale mq, Millesimi, Area ceduta per travature di sostegno mq, Area finale rimasta in totale mq, SUBORDINAZIONE CENSUARIA PREVISTA NEL P.A.E. MC, MILLESIMI. Provides detailed area breakdowns for each property.



DINAMICA ESTRATTIVA DINAMICA ESTRATTIVA LOTTI : A/B/C/D/E/F

Administrative and technical information block including project title, scale, date, and signatures of the architect and geologist.