



PIANO DELLE ATTIVITA' ESTRATTIVE

VARIANTE 2011

AMBITO ESTRATTIVO DEL PARA

7b. AMBITO ESTRATTIVO 12S - LASTRETO 3




TAVOLA 2
SEZIONI GEOLOGICHE
Scala 1:500

Adottato con Delibera di Consiglio Comunale n° 15 del 30/04/2012
Approvato con Delibera di Consiglio Comunale n° del /04/2013

Progettisti:

Dott. Geol. Alberto D. Antoniazzi - Dott. Geol. Aldo Antoniazzi

LEGENDA

-  Profilo topografico
-  Livello arenaceo oggetto di coltivazione
-  Alternanza di marne e arenarie

