



PIANO DELLE ATTIVITA' ESTRATTIVE
VARIANTE 2011

AMBITO ESTRATTIVO DEL PARA

6b. AMBITO ESTRATTIVO 10S - LASTRETO
FOSSO TAVERNA 1


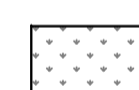

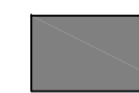
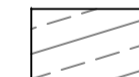
TAVOLA 2
SEZIONI GEOLOGICHE
Scala 1:500

Adottato con Delibera di Consiglio Comunale n° 15 del 30/04/2012
Approvato con Delibera di Consiglio Comunale n° del /04/2013

Progettisti:

Dott. Geol. Alberto D. Antoniazzi - Dott. Geol. Aldo Antoniazzi

LEGENDA

-  Profilo topografico
-  Coperture
-  Ripporto ex cava
-  Livello arenaceo oggetto di coltivazione
-  Alternanza di marne e arenarie

