



# PIANO DELLE ATTIVITA' ESTRATTIVE VARIANTE 2011

## AMBITO ESTRATTIVO DEL PARA

### 4b. AMBITO ESTRATTIVO 06S - SERBATOIO LASTRETO




#### TAVOLA 2 SEZIONI GEOLOGICHE Scala 1:500

Adottato con Delibera di Consiglio Comunale n° 15 del 30/04/2012  
Approvato con Delibera di Consiglio Comunale n° del /04/2013

**Progettisti:**

Dott. Geol. Alberto D. Antoniazzi - Dott. Geol. Aldo Antoniazzi

### LEGENDA

-  Profilo topografico
-  Livello arenaceo oggetto di coltivazione
-  Alternanza di marne e arenarie

