

PROVINCIA DI FORLÌ-CESENA



COMUNE DI SARSINA

PIANO DELLE ATTIVITA' ESTRATTIVE

VARIANTE 2011



AMBITO ESTRATTIVO DEL PARA

11. LEGENDA DEGLI ELABORATI GRAFICI

Adottato con Delibera di Consiglio Comunale n° 15 del 30/04/2012
Approvato con Delibera di Consiglio Comunale n° ___ del ___/04/2013

Progettisti:

Dott. Geol. Alberto D. Antoniazzi - Dott. Geol. Aldo Antoniazzi

INQUADRAMENTO TOPOGRAFICO

LEGENDA




Ambito e/o polo estrattivo




Area destinata al deposito
temporaneo dei materiali


AREE NON DISPONIBILI
PER L'ATTIVITA' ESTRATTIVA - LEGENDA

 Ambito e/o polo estrattivo


 Area destinata al deposito
temporaneo dei materiali


VINCOLI NON DEROGABILI


 Bosco tutelato
L.R. 17/91 art.31 comma 2 lett. g


 Centro abitato perimetrato

 Nucleo abitato non perimetrato


 Area di rispetto centro abitato (20 metri)
D.P.R. 128/59 art. 104 comma 1 lett. b


 Area di rispetto cimiteriale (50 metri)

 Area di rispetto da invasi
ed alvei (20 metri) - PTCP art. 18


 Albero monumentale
L.R. 2/77 art. 6


VINCOLI DEROGABILI


 Gasdotto

 Area di rispetto da gasdotto (50 metri)
D.P.R. 128/59 art. 104 lett. c


 Sorgente

 Area di rispetto da sorgente (200 metri)
D.L.G.S. 152/99 art. 21


 Serbatoio idrico

 Area di rispetto da sarbatoio (50 metri)
D.L.G.S. 152/99 art. 21




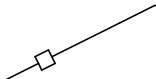
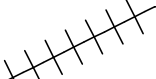


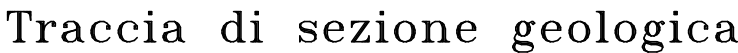
 Acquedotto









 Area di rispetto da opere acquedottistiche
(50 metri) - D.P.R. 128/59 art. 104 lett. c

 Strada






 Area di rispetto stradale (20 metri)
D.P.R. 128/59 art. 104 lett. b

CARTA GEOLOGICA - LEGENDA

-  Cava in atto
-  Area interessata da precedenti attività estrattive
-  Faglia
-  Anticlinale
-  Sinclinale
-  Direzione ed immersione degli strati
-  Strati orizzontali
-  Traccia di sezione geologica

-  Ambito e/o polo estrattivo
-  Area destinata al deposito temporaneo dei materiali
-  Frana in evoluzione
-  Frana quiescente
-  Depositi eluvio colluviali
-  Detrito di falda
-  Depositi alluvionali terrazzati
-  Formazione marnoso-arenacea (Burdigalliano sup. - Tortoniano sup.)

LIVELLI GUIDA

-  Colombina di Cuzzano
-  Colombina di Fosso Caprie
-  Colombina della Valbura
-  "Contessa"
-  Livello di Fiumicello

ZONIZZAZIONE ESTRATTIVA
SU BASE C.T.R.
E
SU BASE CATASTALE


LEGENDA



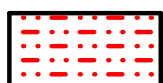
Ambito e/o polo estrattivo



Settore coltivabile



**Settore destinato
al recupero ambientale**



**Settore destinato al recupero
ambientale con potenzialità estrattiva**





Settore escluso dall'attività




**Area destinata al deposito
temporaneo dei materiali**


VIABILITA' DI SERVIZIO LEGENDA

 Ambito e/o polo estrattivo

 Area destinata al deposito temporaneo dei materiali

 Strada provinciale

 Strada comunale

 Strada poderale


NUCLEI ABITATI LEGENDA



Ambito e/o polo estrattivo



Area destinata al deposito
temporaneo dei materiali



Raggio d'influenza
considerato (raggio 500 m)



Nucleo abitato



PROVINCIA DI FORLÌ-CESENA

VARIANTE INTEGRATIVA AL PIANO TERRITORIALE DI COORDINAMENTO PROVINCIALE

Approvato con delibera C.P. n.68886/146 del 14/09/2006
Attuazione dell'art.26 della L.R. 20/2000 e s.m.i.



COMUNE DI SARSINA

PIANO STRUTTURALE COMUNALE

Attuazione degli artt.21 e 28 della L.R. 20/2000 e s.m.i.

CLASSIFICAZIONE E INDIVIDUAZIONE DEI SISTEMI URBANI E TERRITORIALI








ELABORATO


B4.2

SCALA 1:10000

Territorio urbanizzato (Art. 28 LR 20/2000)

-  Ambiti urbani consolidati
-  Centro storico (Art. A-7)
-  Ambiti specializzati per attività produttive (Art. A-13)
-  Ambiti da riqualificare (Art. A-11)
-  Aziende a rischio di incidenti rilevanti






Territorio urbanizzabile

-  Ambiti per nuovi insediamenti (Art. A-12)
-  Nuovi ambiti specializzati per attività produttive (Art. A-13)






Ambiti di valore naturale e ambientale (Art. A - 17 L.R. 20/2000)



Ambiti agricoli di rilievo paesaggistico (Art. A - 18 L.R. 20/2000)

-  Ambiti agricoli di rilievo paesaggistico con vocazione viticolo - olivicola e presenza di elementi naturalistico - ambientali (Art. A-18a)
-  Ambiti agricoli di rilievo paesaggistico a componente silvicola- zootecnica-seminativo (Art. A-18b)
-  Ambiti agricoli di rilievo paesaggistico con forte presenza di elementi di valore naturale- ambientale (Art. A-18c)
-  Ambiti agricoli di rilievo paesaggistico con dominanza della componente silvicola e zootecnica estensiva (Art. A-18d)
-  Ambiti agricoli di rilievo paesaggistico con dominanza della componente naturale - ambientale e forme di zootecnia a pascolo naturali ed alpeggio (Art. A-18e)

Ambiti ad alta vocazione produttiva agricola (Art. A - 19 L.R. 20/2000)

-  Ambiti ad alta vocazione produttiva agricola specializzata di pianura (Art. A-19a)
-  Ambiti ad alta vocazione produttiva agricola specializzata di fondovalle (Art. A-19b)
-  Ambiti ad alta vocazione produttiva agricola specializzata di elevata connotazione paesaggistica (Art. A-19c)
-  Ambiti ad alta vocazione produttiva agricola con specializzazione zootecnica intensiva (Art. A-19d)
-  Limite all'insediamento di allevamenti intensivi rispetto al territorio urbano

Ambito agricolo periurbano (Art. A - 20 L.R. 20/2000)






Beni di interesse storico-testimoniale del territorio rurale (Art. A-8 L.R. 20/2000)

-  Fabbricati
-  Manufatti

Ambiti agricoli del paesaggio fluviale (Art. 17 PTCP)

-  Zone ricomprese nel limite morfologico (Art. 17b PTCP)
-  Zone di tutela del paesaggio fluviale (Art. 17c PTCP)

Parco nazionale e riserve naturali (Art. 30 PTCP)

-  SIC (siti di interesse comunitario)
-  ZPS (zone di protezione speciale)
-  Parco nazionale e riserve naturali








Piano Infraregionale per le Attività Estrattive

-  P.I.A.E. approvato con Delibera di Consiglio Provinciale n. 12509/22 del 19.02.04






Progetti di tutela, recupero e valorizzazione (Art. 32 PTCP)




Sistema infrastrutturale viario

-  Strade statali esistenti
-  Strade statali di progetto
-  Strade provinciali esistenti
-  Strade provinciali di progetto
-  Strade provinciali da adeguare
-  Strade comunali di progetto/da adeguare e/o potenziare
-  Svincoli

Sistema dei vincoli infrastrutturali

-  Rispetti da infrastrutture viarie
-  Rispetti da infrastrutture viarie compresi in A-12
-  Rispetti da infrastrutture viarie compresi in A-13
-  Rispetti da infrastrutture tecnologiche
-  Rispetti cimiteriali

Sistema infrastrutturale tecnologico

-  Depuratori
-  Cabine e serbatoi sistema acquedottistico
-  Pozzi e sorgenti
-  Condotte principali sistema acquedottistico
-  Rete acquedottistica (distribuzione)
-  Rete acquedottistica (adduzione)
-  Cabine gas
-  Condotte principali gas
-  Rete distribuzione gas
-  Rete elettrica media tensione - esistente
-  Rete elettrica media tensione - progetto
-  Rete elettrica media tensione - cavo interrato
-  Rete elettrica alta tensione - esistente
-  Rete elettrica alta tensione - progetto
-  Rete elettrica - demolizioni previste
-  Antenne radio - TV

-  Crinali
-  Ambiti pianificazione previgente
-  Corsi d'acqua principali
-  Confini comunali