



Comune di Sarsina

Provincia di Forlì - Cesena

Ufficio Tecnico Settore Edilizia Privata - Urbanistica

CATASTO AREE PERCORSE DAL FUOCO - Anno 2003

Art. 10 della Legge 353/2000

SCHEDA INCENDIO N. 9

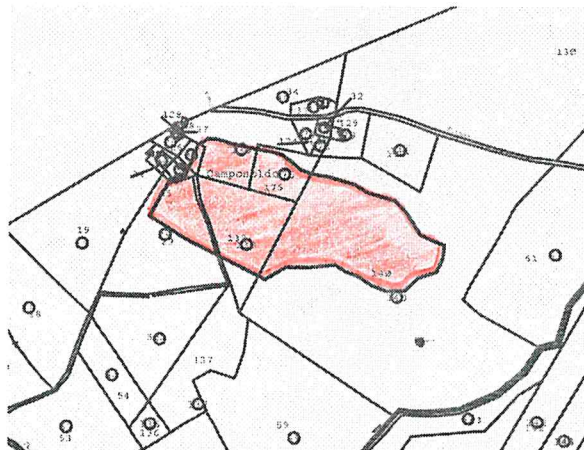
Data dell'incendio	24/03/2003
Località	Lastreto

ELENCO TERRENI:

Foglio	Particella	bosco		pascolo		altro		Rilievo dati CFS (1)	Rilievo dati Comune (2)	Altre rilevazioni (3)	Note
		Sup. catastale	Sup. incendiata	Sup. catastale	Sup. incendiata	Sup. catastale	Sup. incendiata				
33 Sez. Sorbano	25					00.01.40		X			
	28					00.01.70		X			
	29					00.29.80		X			
	133					00.15.00		X			
	139			00.16.80				X			
	140					01.69.70		X			
	175			00.08.60				X			
Totali									Sup. totale incendio	00.80.19	

(1) validazione da dati CFS; (2) validazione da dati comune; (3) validazione da altri dati;

CARTOGRAFIA CATASTALE



AREA PERCORSATA DAL FUOCO

COMUNE DI SARSINA ☒ Largo De Gasperi, 9 - 47027 Sarsina
☎ 0547/94901 Fax. 0547/95384



Comune di Sarsina

Provincia di Forlì - Cesena

Ufficio Tecnico Settore Edilizia Privata - Urbanistica

CATASTO AREE PERCORSE DAL FUOCO - 2003

Art. 10 della Legge 353/2000

SCHEDA INCENDIO N. 10

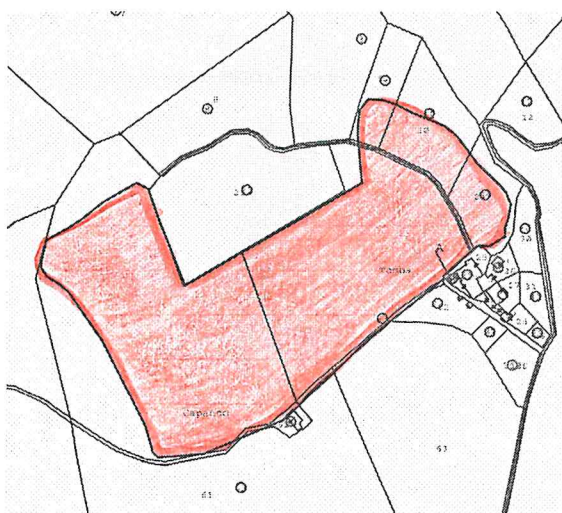
Data dell'incendio	11/07/2003
Località	Tomba di Sopra

ELENCO TERRENI:

Foglio	Particella	bosco		pascolo		altro		Rilievo dati CFS (1)	Rilievo dati Comune (2)	Altre rilevazioni (3)	Note
		Sup. catastale	Sup. incendiata	Sup. catastale	Sup. incendiata	Sup. catastale	Sup. incendiata				
26 Sez. Sorbano	9			00.16.60				X			
	10					00.32.30		X			
	24					00.20.20		X			
	61					05.12.50		X			
	62					00.03.20		X			
	63					02.56.40		X			
Totali									Sup. totale incendio		02.98.80

(1) validazione da dati CFS; (2) validazione da dati comune; (3) validazione da altri dati;

CARTOGRAFIA CATASTALE



AREA PERCORSO DAL FUOCO

COMUNE DI SARSINA ☒ Largo De Gasperi, 9 - 47027 Sarsina
☎ 0547/94901 Fax. 0547/95384



Comune di Sarsina

Provincia di Forlì - Cesena

Ufficio Tecnico Settore Edilizia Privata - Urbanistica

CATASTO AREE PERCORSE DAL FUOCO - Anno 2004

Art. 10 della Legge 353/2000

SCHEDA INCENDIO N. 11

Data dell'incendio	10/07/2004
Località	Cassandra-Ville

ELENCO TERRENI:

Foglio	Particella	bosco		pascolo		altro		Rilievo dati CFS (1)	Rilievo dati Comune (2)	Altre rilevazioni (3)	Note	
		Sup. catastale	Sup. incendiata	Sup. catastale	Sup. incendiata	Sup. catastale	Sup. incendiata					
14 Sez. Sorbano	70					03.23.80		X				
	90					01.86.50		X				
	91					00.67.50		X				
	92					00.84.20		X				
	110			00.87.20				X				
	111	00.11.80	00.11.80					X				
	112					01.73.50	01.73.50	X				
	113					01.03.20	01.03.20	X				
	114					01.00.40	01.00.40	X				
	128	00.14.00				01.49.70		X				
	141					00.07.40	00.07.40	X				
	15 Sez. Sorbano	8			01.75.80				X			
		48	00.21.30	00.21.30					X			
		59					01.03.50	01.03.50	X			
60						00.13.25	00.13.25	X				
61						00.47.50		X				
190		00.50.30				00.13.00		X				
192						00.10.55		X				
193						01.12.10		X				
194					01.80.10		X					
Totali									Sup. totale incendio	11.20.18		

(1) validazione da dati CFS; (2) validazione da dati comune; (3) validazione da altri dati;



Comune di Sarsina

Provincia di Forlì - Cesena
Ufficio Tecnico Settore Edilizia Privata - Urbanistica

CATASTO AREE PERCORSE DAL FUOCO - Anno 2004 Art. 10 della Legge 353/2000

SCHEDA INCENDIO N. 12

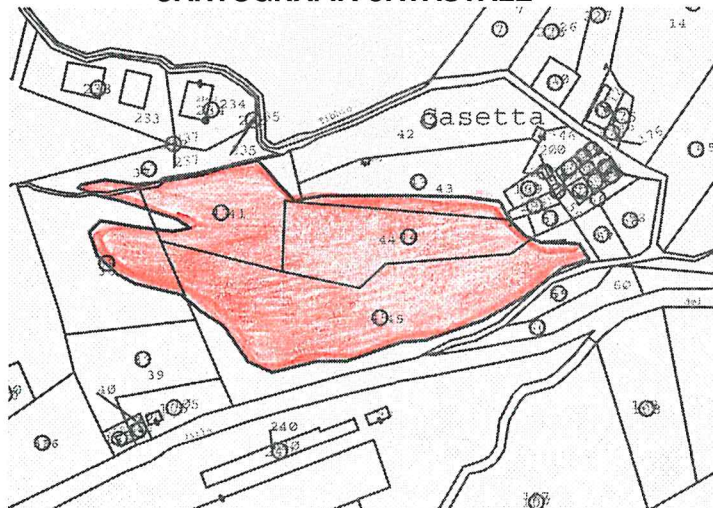
Data dell'incendio	11/09/2004
Località	Casetta di Campagna

ELENCO TERRENI:

Foglio	Particella	bosco		pascolo		altro		Rilievo dati CFS (1)	Rilievo dati Comune (2)	Altre rilevazioni (3)	Note
		Sup. catastale	Sup. incendiata	Sup. catastale	Sup. incendiata	Sup. catastale	Sup. incendiata				
42	37					00.12.02		X			
	38	00.28.25						X			
	41			00.19.82				X			
	43					00.20.27		X			
	51					00.07.27		X			
	607					00.21.80	00.21.80	X			
	609					00.59.48		X			
Totali									Sup. totale incendio		01.00.43

(1) validazione da dati CFS; (2) validazione da dati comune; (3) validazione da altri dati;

CARTOGRAFIA CATASTALE



AREA PERCORSO DAL FUOCO

COMUNE DI SARSINA ☒ Largo De Gasperi, 9 - 47027 Sarsina
☎ 0547/94901 Fax. 0547/95384



Comune di Sarsina

Provincia di Forlì – Cesena

Ufficio Tecnico Settore Edilizia Privata – Urbanistica

CATASTO AREE PERCORSE DAL FUOCO – Anno 2006

Art. 10 della Legge 353/2000

SCHEDA INCENDIO N. 13

Data dell'incendio	15/07/2006
Località	Via Piana

ELENCO TERRENI:

Foglio	Particella	bosco		pascolo		altro		Rilievo dati CFS (1)	Rilievo dati Comune (2)	Altre rilevazioni (3)	Note
		Sup. catastale	Sup. incendiata	Sup. catastale	Sup. incendiata	Sup. catastale	Sup. incendiata				
14	141					00.09.82	00.00.58	X			
	142					00.00.74	00.00.48	X			
	143					00.00.06	00.00.06	X			
	144					00.00.32	00.00.23	X			
	146	00.42.96	00.12.17					X			
	147	00.00.85	00.00.18					X			
	148	00.01.61	00.00.42					X			
	149	00.16.66	00.08.14					X			
	150	00.00.41	00.00.26					X			
16	156 p. (ex122)					00.00.71	00.00.63	X			
	156 p. (ex124)					00.00.02	00.00.02	X			
	156 p. (ex125)	00.32.58	00.01.60					X			
	126	00.00.48	00.00.23					X			
Totali										Sup. totale incendio	00.25.00

(1) validazione da dati CFS; (2) validazione da dati comune; (3) validazione da altri dati;



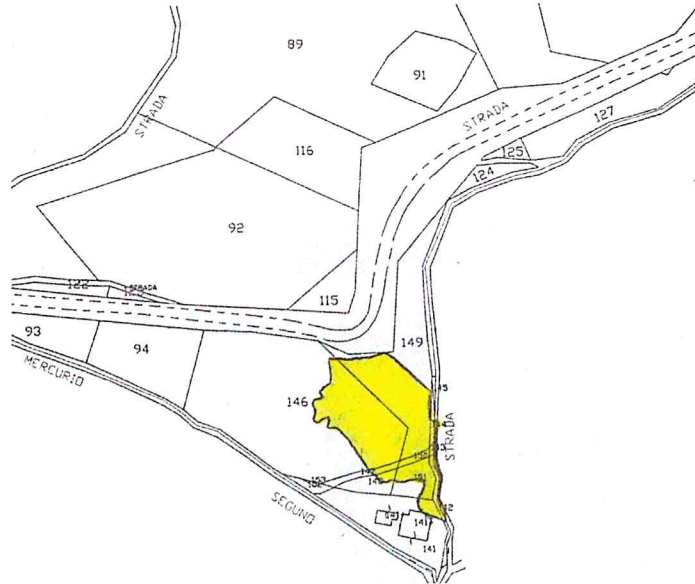
Comune di Sarsina

Provincia di Forlì - Cesena

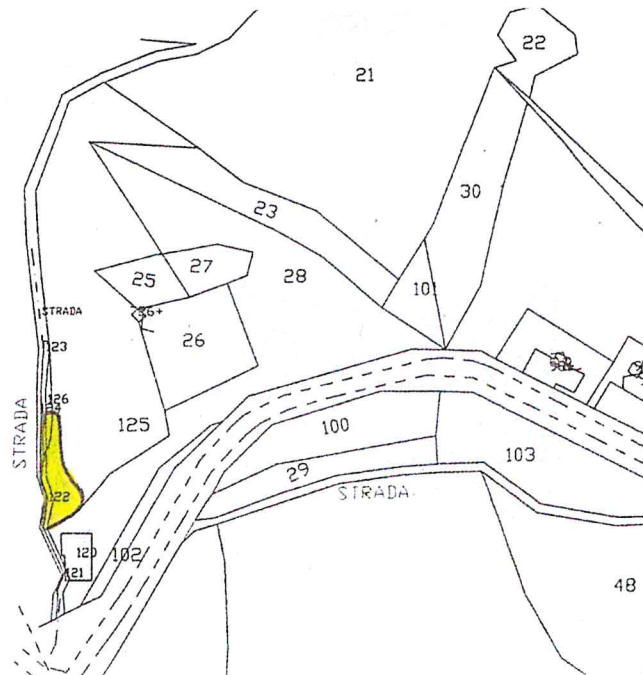
Ufficio Tecnico Settore Edilizia Privata - Urbanistica

CARTOGRAFIA CATASTALE

F.14



F.16



AREA PERCORSA DAL FUOCO

COMUNE DI SARSINA ☒ Largo De Gasperi, 9 - 47027 Sarsina
☎ 0547/94901 Fax. 0547/95384



Comune di Sarsina

Provincia di Forlì - Cesena

Ufficio Tecnico Settore Edilizia Privata - Urbanistica

CATASTO AREE PERCORSE DAL FUOCO - Anno 2007

Art. 10 della Legge 353/2000

SCHEDA INCENDIO N. 14

Data dell'incendio	14/07/2007
Località	Rio Crocetta

ELENCO TERRENI:

Foglio	Particella	bosco		pascolo		altro		Rilievo dati CFS (1)	Rilievo dati Comune (2)	Altre rilevazioni (3)	Note
		Sup. catastale	Sup. incendiata	Sup. catastale	Sup. incendiata	Sup. catastale	Sup. incendiata				
38	29					00.61.90	00.02.00	X			
		Totali					00.02.00		Sup. totale incendio		00.02.00

(1) validazione da dati CFS; (2) validazione da dati comune; (3) validazione da altri dati;

CARTOGRAFIA CATASTALE



AREA PERCORSATA DAL FUOCO

COMUNE DI SARSINA ☒ Largo De Gasperi, 9 - 47027 Sarsina
☎ 0547/94901 Fax. 0547/95384



Comune di Sarsina

Provincia di Forlì - Cesena

Ufficio Tecnico Settore Edilizia Privata - Urbanistica

CATASTO AREE PERCORSE DAL FUOCO - Anno 2008

Art. 10 della Legge 353/2000

SCHEDA INCENDIO N. 15

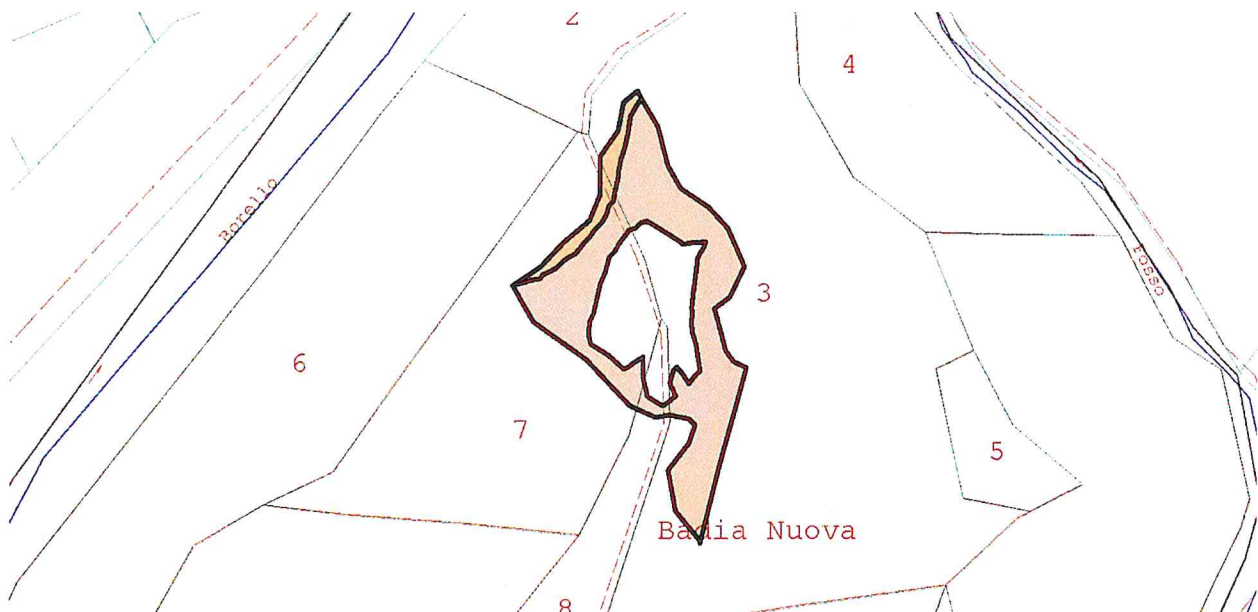
Data dell'incendio	21/08/2008
Località	Badia di Ranchio

ELENCO TERRENI:

Foglio	Particella	bosco		pascolo		altro		Rilievo dati CFS (1)	Rilievo dati Comune (2)	Altre rilevazioni (3)	Note
		Sup. catastale	Sup. incendiata	Sup. catastale	Sup. incendiata	Sup. catastale	Sup. incendiata				
28	127 p (ex 3)							X			
28	7 p							X			
28	132 p (ex 8)							X			
Totali		00.01.41				00.13.43			Sup. totale incendio	00.14.84	

(1) validazione da dati CFS; (2) validazione da dati comune; (3) validazione da altri dati;

CARTOGRAFIA CATASTALE



 AREA PERCORSO DAL FUOCO

COMUNE DI SARSINA ☒ Largo De Gasperi, 9 - 47027 Sarsina
☎ 0547/94901 Fax. 0547/95384



Comune di Sarsina

Provincia di Forlì - Cesena

Ufficio Tecnico Settore Edilizia Privata - Urbanistica

CATASTO AREE PERCORSE DAL FUOCO - Anno 2011

Art. 10 della Legge 353/2000

SCHEDA INCENDIO N. 16

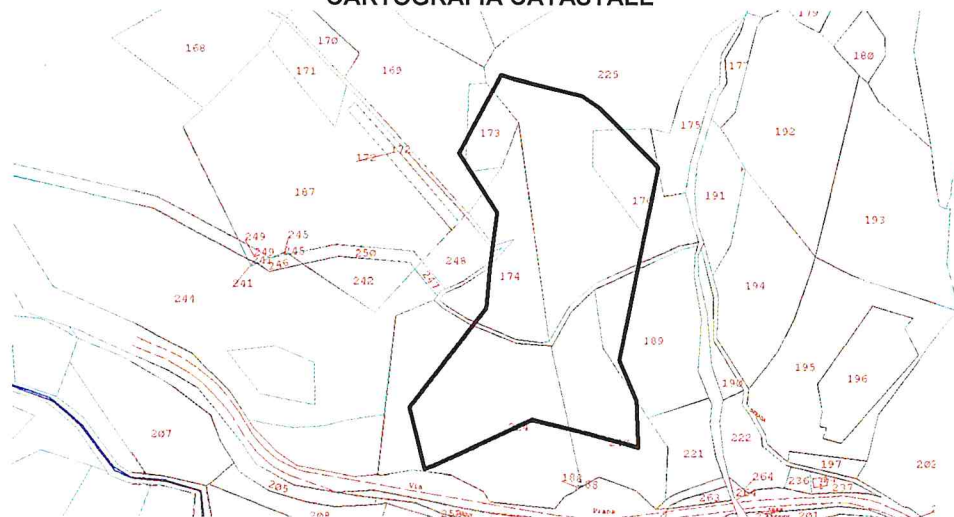
Data dell'incendio	09/04/2011
Località	Vigne di Sotto

ELENCO TERRENI:

Foglio	Particella	bosco		pascolo		altro		Rilievo dati CFS (1)	Rilievo dati Comune (2)	Altre rilevazioni (3)	Note
		Sup. catastale	Sup. incendiata	Sup. catastale	Sup. incendiata	Sup. catastale	Sup. incendiata				
18	169 p							X			
18	173 p							X			
18	174 p							X			
18	176 p							X			
18	189 p							X			
18	1377 p (ex 224)							X			
18	225 p							X			
18	1457 p (ex 240)							X			
18	248 p							X			
Totali		01.29.88				00.26.68		Sup. totale incendio		01.56.56	

(1) validazione da dati CFS; (2) validazione da dati comune; (3) validazione da altri dati;

CARTOGRAFIA CATASTALE



AREA PERCORSO DAL FUOCO



Comune di Sarsina

Provincia di Forlì - Cesena

Ufficio Tecnico Settore Edilizia Privata - Urbanistica

CATASTO AREE PERCORSE DAL FUOCO - Anno 2011

Art. 10 della Legge 353/2000

SCHEDA INCENDIO N. 17

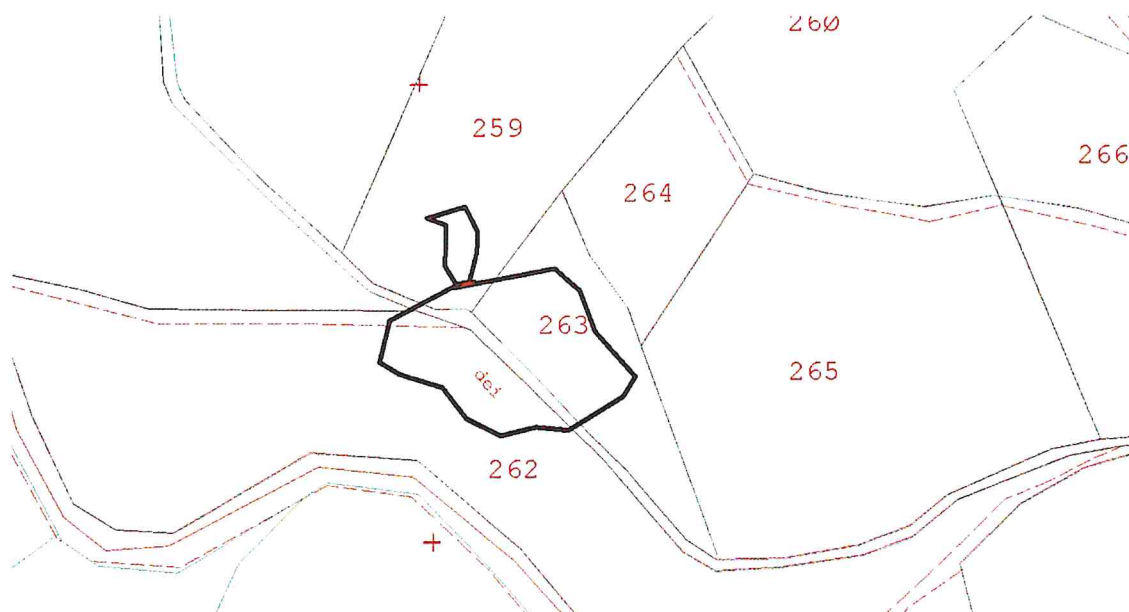
Data dell'incendio	01/09/2011
Località	Casette di Campagna

ELENCO TERRENI:

Foglio	Particella	bosco		pascolo		altro		Rilievo dati CFS (1)	Rilievo dati Comune (2)	Altre rilevazioni (3)	Note
		Sup. catastale	Sup. incendiata	Sup. catastale	Sup. incendiata	Sup. catastale	Sup. incendiata				
38	259 p							X			
38	262 p							X			
38	263 p							X			
Totali		00.14.15							Sup. totale incendio	00.14.15	

(1) validazione da dati CFS; (2) validazione da dati comune; (3) validazione da altri dati;

CARTOGRAFIA CATASTALE



AREA PERCORSO DAL FUOCO



Comune di Sarsina

Provincia di Forlì - Cesena

Ufficio Tecnico Settore Edilizia Privata - Urbanistica

CATASTO AREE PERCORSE DAL FUOCO - Anno 2013

Art. 10 della Legge 353/2000

SCHEDA INCENDIO N. 18

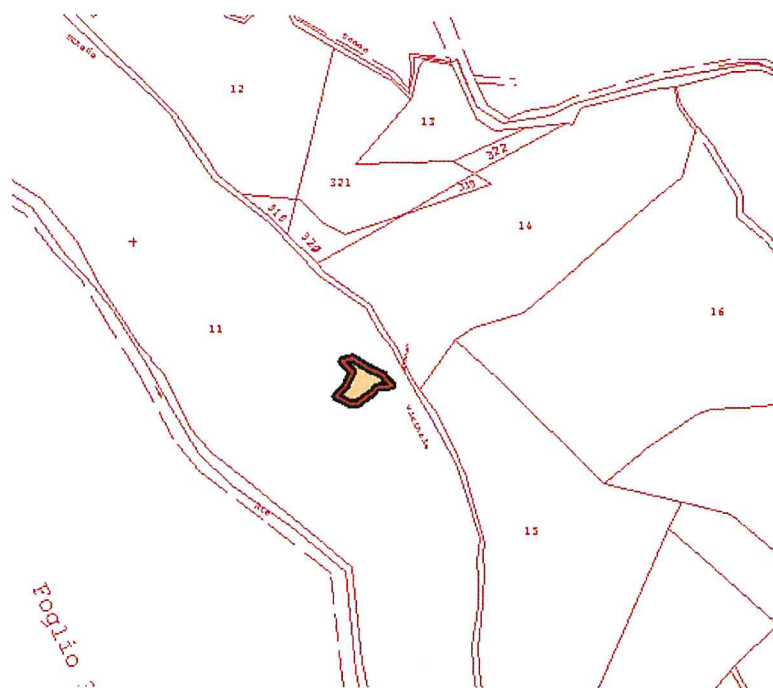
Data dell'incendio	27/01/2013
Località	Strada Vicinale dei Lupini

ELENCO TERRENI:

Foglio	Particella	bosco		pascolo		altro		Rilievo dati CFS (1)	Rilievo dati Comune (2)	Altre rilevazioni (3)	Note
		Sup. catastale	Sup. incendiata	Sup. catastale	Sup. incendiata	Sup. catastale	Sup. incendiata				
38	11 p							X			
Totali		00.02.38							Sup. totale incendio	00.02.38	

(1) validazione da dati CFS; (2) validazione da dati comune; (3) validazione da altri dati;

CARTOGRAFIA CATASTALE



AREA PERCORSO DAL FUOCO



Comune di Sarsina

Provincia di Forlì - Cesena

Ufficio Tecnico Settore Edilizia Privata - Urbanistica

CATASTO AREE PERCORSE DAL FUOCO - Anno 2016

Art. 10 della Legge 353/2000

SCHEDA INCENDIO N. 19

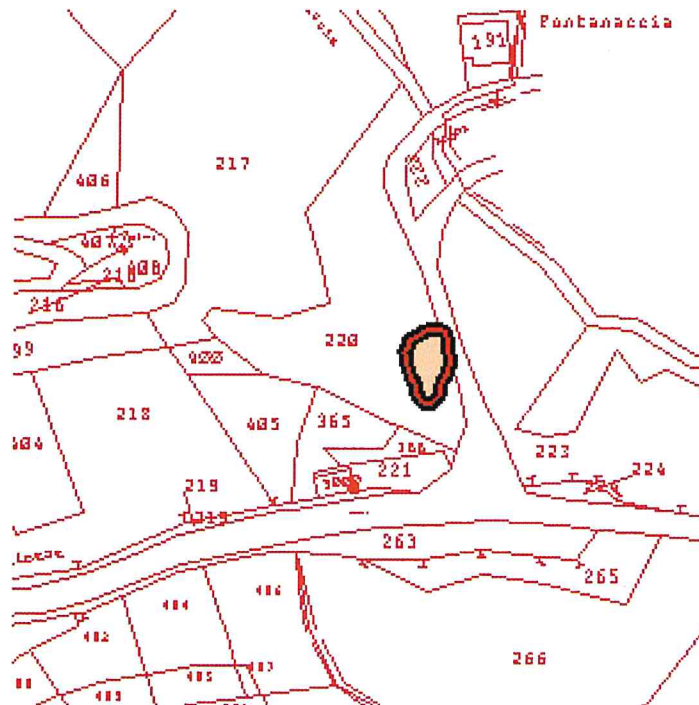
Data dell'incendio	31/03/2016
Località	Sorbano

ELENCO TERRENI:

Foglio	Particella	bosco		pascolo		altro		Rilievo dati CFS (1)	Rilievo dati Comune (2)	Altre rilevazioni (3)	Note
		Sup. catastale	Sup. incendiata	Sup. catastale	Sup. incendiata	Sup. catastale	Sup. incendiata				
18 Sez. Sorbano	220 p							X			
Totali		00.01.74						Sup. totale incendio		00.01.74	

(1) validazione da dati CFS; (2) validazione da dati comune; (3) validazione da altri dati;

CARTOGRAFIA CATASTALE



 AREA PERCORSO DAL FUOCO



Comune di Sarsina

Provincia di Forlì - Cesena

Ufficio Tecnico Settore Edilizia Privata - Urbanistica

CATASTO AREE PERCORSE DAL FUOCO - Anno 2016

Art. 10 della Legge 353/2000

SCHEDA INCENDIO N. 20

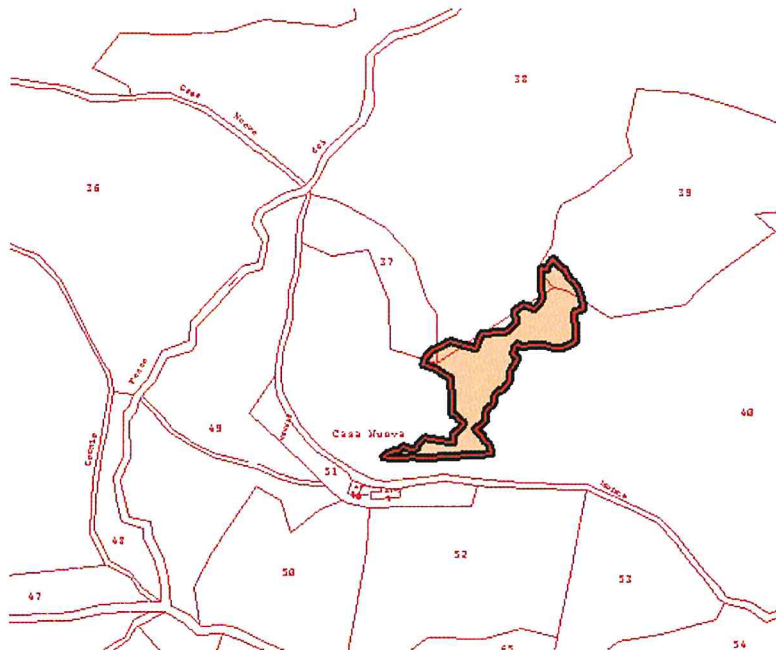
Data dell'incendio	18/07/2016
Località	Rullato - Casanova

ELENCO TERRENI:

Foglio	Particella	bosco		pascolo		altro		Rilievo dati CFS (1)	Rilievo dati Comune (2)	Altre rilevazioni (3)	Note
		Sup. catastale	Sup. incendiata	Sup. catastale	Sup. incendiata	Sup. catastale	Sup. incendiata				
3 Sez. Sorbano	37 p							X			
3 Sez. Sorbano	38 p							X			
3 Sez. Sorbano	39 p							X			
3 Sez. Sorbano	40 p							X			
Totali		00.22.05						Sup. totale incendio		00.22.05	

(1) validazione da dati CFS; (2) validazione da dati comune; (3) validazione da altri dati;

CARTOGRAFIA CATASTALE



AREA PERCORSO DAL FUOCO

COMUNE DI SARSINA ☒ Largo De Gasperi, 9 - 47027 Sarsina
☎ 0547/94901 Fax. 0547/95384



Comune di Sarsina

Provincia di Forlì - Cesena

Ufficio Tecnico Settore Edilizia Privata - Urbanistica

CATASTO AREE PERCORSE DAL FUOCO - Anno 2017

Art. 10 della Legge 353/2000

SCHEDA INCENDIO N. 21

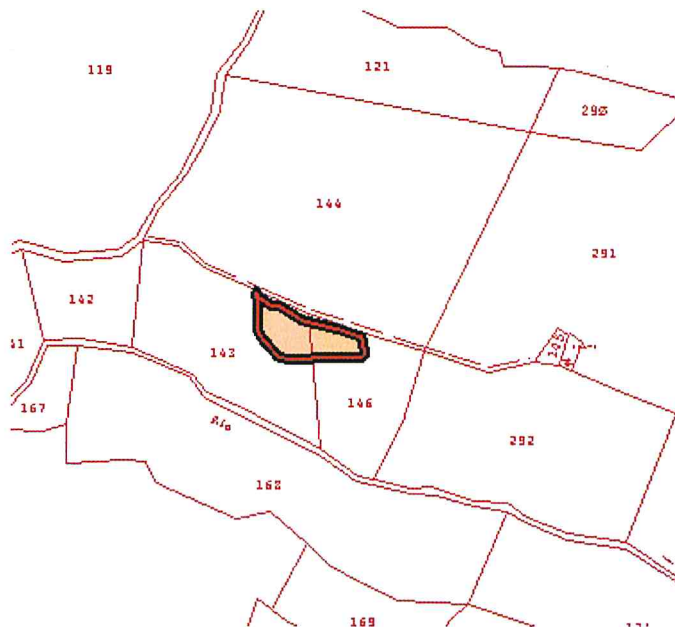
Data dell'incendio	20/03/2017
Località	Calbano

ELENCO TERRENI:

Foglio	Particella	bosco		pascolo		altro		Rilievo dati CFS (1)	Rilievo dati Comune (2)	Altre rilevazioni (3)	Note
		Sup. catastale	Sup. incendiata	Sup. catastale	Sup. incendiata	Sup. catastale	Sup. incendiata				
35	143 p							X			
35	146 p							X			
Totali		00.05.29							Sup. totale incendio		00.05.29

(1) validazione da dati CFS; (2) validazione da dati comune; (3) validazione da altri dati;

CARTOGRAFIA CATASTALE



AREA PERCORSO DAL FUOCO



Comune di Sarsina

Provincia di Forlì - Cesena

Ufficio Tecnico Settore Edilizia Privata - Urbanistica

CATASTO AREE PERCORSE DAL FUOCO - Anno 2017

Art. 10 della Legge 353/2000

SCHEDA INCENDIO N. 22

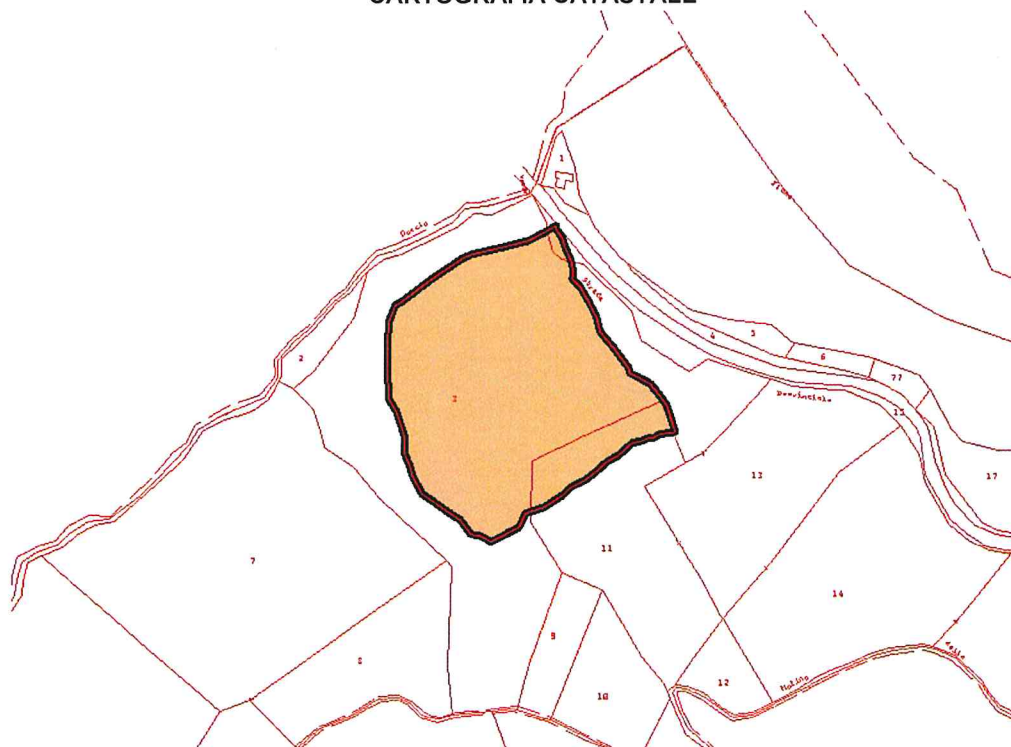
Data dell'incendio	04/04/2017
Località	Tomba

ELENCO TERRENI:

Foglio	Particella	bosco		pascolo		altro		Rilievo dati CFS (1)	Rilievo dati Comune (2)	Altre rilevazioni (3)	Note
		Sup. catastale	Sup. incendiata	Sup. catastale	Sup. incendiata	Sup. catastale	Sup. incendiata				
26 Sez. Sorbano	3 p							X			
26 Sez. Sorbano	11 p							X			
Totali		01.60.41							Sup. totale incendio	01.60.41	

(1) validazione da dati CFS; (2) validazione da dati comune; (3) validazione da altri dati;

CARTOGRAFIA CATASTALE



AREA PERCORSO DAL FUOCO



Comune di Sarsina

Provincia di Forlì - Cesena

Ufficio Tecnico Settore Edilizia Privata - Urbanistica

CATASTO AREE PERCORSE DAL FUOCO - Anno 2017

Art. 10 della Legge 353/2000

SCHEDA INCENDIO N. 23

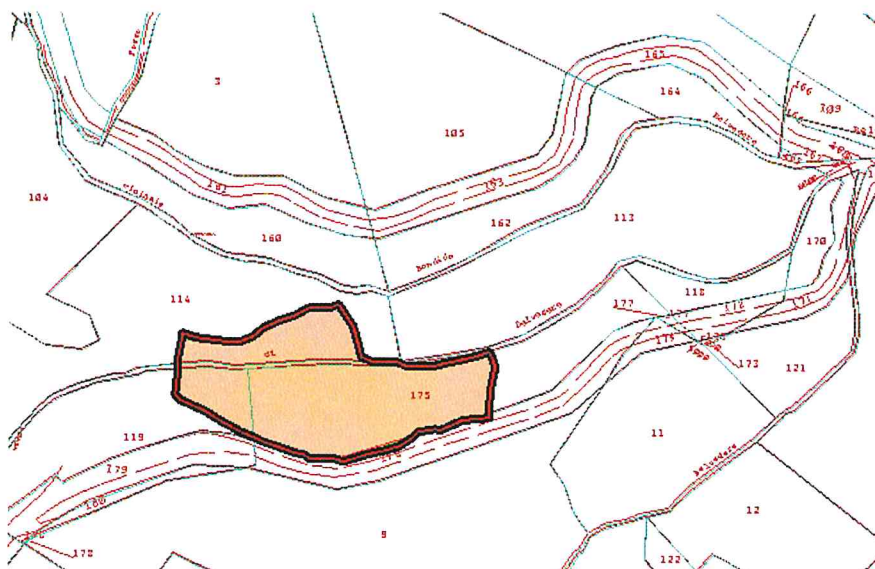
Data dell'incendio	03/08/2017
Località	Rocchetta

ELENCO TERRENI:

Foglio	Particella	bosco		pascolo		altro		Rilievo dati CFS (1)	Rilievo dati Comune (2)	Altre rilevazioni (3)	Note
		Sup. catastale	Sup. incendiata	Sup. catastale	Sup. incendiata	Sup. catastale	Sup. incendiata				
30 Sez. Sorbano	114 p							X			
30 Sez. Sorbano	119 p							X			
30 Sez. Sorbano	175 p							X			
30 Sez. Sorbano	176 p							X			
Totali		00.66.05						Sup. totale incendio		00.66.05	

(1) validazione da dati CFS; (2) validazione da dati comune; (3) validazione da altri dati;

CARTOGRAFIA CATASTALE



 AREA PERCORSO DAL FUOCO